

ОТЧЕТ

о выполнении государственного задания № 2
на 2021 год и плановый период 2022 и 2023 годы
(уточненный)

от «06» августа 2021 года

		Коды
Наименование государственного учреждения: Государственное автономное учреждение Севастополя «Научно-исследовательский и проектный институт градостроительства, архитектуры, изысканий и среды»	Форма по ОКУД	0506501
	Дата начала действия	01.01.2021
	Дата окончания действия	31.12.2021
	Код по сводному реестру	672Ц7643
Вид деятельности государственного учреждения (обособленного подразделения): деятельность в области архитектуры	По ОКВЭД	71.11
Периодичность: за II квартал 2021 года		

Часть II. Сведения о выполняемых работах

Раздел № 1

КБК 845 04 12 0500100200 621,

КБК 845 04 12 0500200200 621,

КБК 845 04 12 0130100200 621

1. Наименование работы

Подготовка документации по территориальному планированию, градостроительному зонированию и планировке территории

Код по общероссийскому базовому перечню или региональному перечню

0182

2. Категории потребителей работы: органы государственной власти

3. Сведения о фактическом достижении показателей, характеризующих объем и (или) качество работы.

3.1. Сведения о фактическом достижении показателей, характеризующих качество работы:

Уникальный номер реестровой записи	Показатель, характеризующий содержание работы	Показатель, характеризующий условия (формы)	Показатель качества работы								
			Наименование показателей	Единица измерения		Значение			Допустимое (возможное) отклонение	Отклонение, превышающее допустимое (возможное) значение	Причина отклонения
	Наименование показателя	Наименование		код по ОКЕИ	утверждено в государственном здании на год	утверждено в государственном задании на отчетную дату	исполнено на отчетную дату				
1	2	3	4	5	6	7	8	9	10	11	12
711131. Р.80.1.0 1820004 001	Подготовка проектов документов градостроительного зонирования, разработка Правил землепользования и застройки города Севастополя	В плановой форме	Количество проектов документов, возвращенных на доработку по причине несоответствия нормативным требованиям и техническому заданию	Единица	642	0			0	0	-

711131. Р.80.1.0 1820003 001	Разработка проектов нормативов градостроительного проектирования города Севастополя, устанавливающих совокупность расчетных показателей минимально допустимого уровня обеспеченности объектами, предусмотренными частями 1, 3 и 4 статьи 29.2 Градостроительного кодекса Российской Федерации, населения города федерального значения Севастополя и расчетных показателей максимально допустимого уровня территориальной доступности таких объектов для населения города федерального значения Севастополя	В плановой форме	Количество проектов документов, возвращенных на доработку по причине несоответствия нормативным требованиям и техническому заданию	Единица	642	0			0	0	-
---------------------------------------	--	------------------	--	---------	-----	---	--	--	---	---	---

711132. Р.80.1.0 1820006 001	Разработка документации по планировке территории площадных и линейных объектов, внесение изменений в документацию по планировке территории	В плановой форме	Количество проектов документов, возвращенных на доработку по причине несоответствия нормативным требованиям и техническому заданию	Единица	642	0		8	0	0	См. раздел 1 ПЗ
	В том числе:										
	Разработка документации по планировке территории, расположенной в районе ул. Борисова – пр. Героев Сталинграда – ул. Астана Кесаева в г. Севастополе	В плановой форме	Количество проектов документов, возвращенных на доработку по причине несоответствия нормативным требованиям и техническому заданию	Единица	642	0		1			
	Разработка документации по планировке территории кадастрового квартала 91:02:001010 в районе ул. Шевченко в г. Севастополе	В плановой форме	Количество проектов документов, возвращенных на доработку по причине несоответствия нормативным требованиям и техническому заданию	Единица	642	0		0			

	Разработка документации по планировке территории, расположенной в районе пр. Победы в части кадастровых кварталов 91:04:001017, 91:04:001018 в г. Севастополе	В плановой форме	Количество проектов документов, возвращенных на доработку по причине несоответствия нормативным требованиям и техническому заданию	Единица	642	0		0			
	Разработка документации по планировке территории «Строительство клуба с. Передовое, ул. Приклубная»	В плановой форме	Количество проектов документов, возвращенных на доработку по причине несоответствия нормативным требованиям и техническому заданию	Единица	642	0		0			
	Разработка документации по планировке территории «Проект планировки и проект межевания территории части кадастровых кварталов 91:04:001013, 91:04:001017 в районе пр. Победы, г. Севастополь»	В плановой форме	Количество проектов документов, возвращенных на доработку по причине несоответствия нормативным требованиям и техническому заданию	Единица	642	0		0			

	Разработка документации по планировке территории «Проект межевания территории в районе ул. Героев Севастополя – ул. Лазаревская» в г. Севастополе	В плановой форме	Количество проектов документов, возвращенных на доработку по причине несоответствия нормативным требованиям и техническому заданию	Единица	642	0		1			
	Разработка документации по планировке территории, расположенной в районе проспекта Юрия Гагарина – ул. Дмитрия Ульянова – ул. Ерошенко в г. Севастополе	В плановой форме	Количество проектов документов, возвращенных на доработку по причине несоответствия нормативным требованиям и техническому заданию	Единица	642	0		1			
	Разработка документации по планировке территории, расположенной в районе сквера Севастопольских курсантов по проспекту Юрия Гагарина в г. Севастополе	В плановой форме	Количество проектов документов, возвращенных на доработку по причине несоответствия нормативным требованиям и техническому заданию	Единица	642	0		1			
	Проект планировки и проект межевания территории части кадастровых кварталов 91:02:001009, 91:02:001011, г. Севастополь	В плановой форме	Количество проектов документов, возвращенных на доработку по причине несоответствия нормативным требованиям и техническому заданию	Единица	642	0		0			

	Проект планировки и проект межевания территории в районе ул. Парковая – ул. Щитовая – ул. Адмирала Фадеева в г. Севастополе	В плановой форме	Количество проектов документов, возвращенных на доработку по причине несоответствия нормативным требованиям и техническому заданию	Единица	642	0		-			
	Проект межевания части территории кадастрового квартала 91:04:001005 в районе ул. Семипалатинская, г. Севастополь	В плановой форме	Количество проектов документов, возвращенных на доработку по причине несоответствия нормативным требованиям и техническому заданию	Единица	642	0		1			
	Проект планировки и проект межевания части территории кадастрового квартала 91:04:001006 в районе ул. Паршина – ул. Горпищенко, г. Севастополь	В плановой форме	Количество проектов документов, возвращенных на доработку по причине несоответствия нормативным требованиям и техническому заданию	Единица	642	0		1			
	Проект планировки и проект межевания части территории кадастрового квартала 91:02:001012 в районе ул. Стрелецкая, г. Севастополь	В плановой форме	Количество проектов документов, возвращенных на доработку по причине несоответствия нормативным требованиям и техническому заданию	Единица	642	0		1			

	Проект планировки и проект межевания части территории кадастрового квартала 91:02:002006 в районе ул. Восточная, г. Севастополь»	В плановой форме	Количество проектов документов, возвращенных на доработку по причине несоответствия нормативным требованиям и техническому заданию	Единица	642	0		1			
	Проект планировки и проект межевания территории части кадастрового квартала 91:02:001013 в районе пр-та Октябрьской Революции	В плановой форме	Количество проектов документов, возвращенных на доработку по причине несоответствия нормативным требованиям и техническому заданию	Единица	642	0		-			
	Проект межевания территории в районе ул. Углицкая – ул. Будищева – ул. Брестская – ул. Пластунская	В плановой форме	Количество проектов документов, возвращенных на доработку по причине несоответствия нормативным требованиям и техническому заданию	Единица	642	0		-			
	Проект планировки и проект межевания территории в районе ул. Волнистая в г. Севастополе	В плановой форме	Количество проектов документов, возвращенных на доработку по причине несоответствия нормативным требованиям и техническому заданию	Единица	642	0		-			

	Проект планировки и проект межевания территории в районе ул. Вакуленчука - ул. Репина в г. Севастополе	В плановой форме	Количество проектов документов, возвращенных на доработку по причине несоответствия нормативным требованиям и техническому заданию	Единица	642	0		-			
	Проект планировки и проект межевания территории части кадастрового квартала в районе просп. Героев Сталинграда и ул. Павла Корчагина, г. Севастополь	В плановой форме	Количество проектов документов, возвращенных на доработку по причине несоответствия нормативным требованиям и техническому заданию	Единица	642	0		-			
	Корректировка документации по планировке территории «Проект планировки и проект межевания территории улично-дорожной сети и территории общественного пользования»	В плановой форме	Количество проектов документов, возвращенных на доработку по причине несоответствия нормативным требованиям и техническому заданию	Единица	642	0		-			

	Разработка документации по планировке территории линейного объекта «Обеспечение водой надлежащего качества сел традиционного проживания репрессированных народов Крыма: с. Камышлы (строительство сетей водопровода)»	В плановой форме	Количество проектов документов, возвращенных на доработку по причине несоответствия нормативным требованиям и техническому заданию	Единица	642	0		0			
--	---	------------------	--	---------	-----	---	--	---	--	--	--

3.2 Сведения о фактическом достижении показателей, характеризующих объем работы:

Уникальный номер реестровой записи	Показатель, характеризующий содержание работы	Показатель, характеризующий условия (формы)	Показатель объема работы									Объем финансирования	
	Наименование показателя	Наименование показателя	Наименование показателя	Единица измерения		значения			Допустимое (возможное) отклонение	Отклонение, превышающее (возможное) значение	Причина отклонения	Утверждено в государственном задании на год	Исполнение на отчетную дату
				наименование	Код ОКЕИ	Утверждено в государственном задании на год	Утверждено в государственном задании на отчетную дату	Исполнено на отчетную дату					
1	2	3	4	5	6	7	8	9	10	11	12	13	14
711131. Р.80.1. 0182000 4001	Подготовка проектов документов градостроительного зонирования, разработка Правил землепользования и застройки города Севастополя	В плановой форме	Количество проектов документов	Единица	642	2	0	0	0	-	-	0,0	0,0
711131. Р.80.1. 0182000 3001	Разработка проектов нормативов градостроительного проектирования города Севастополя, устанавливающих совокупность расчетных показателей минимально допустимого уровня обеспеченности объектами, предусмотренными частями 1, 3 и 4 статьи 29.2 Градостроительного кодекса Российской Федерации, населения города федерального значения Севастополя и расчетных показателей максимально допустимого	В плановой форме	Количество проектов документов	Единица	642	1	0	0	0	-	-	0,0	0,0

	уровня территориальной доступности таких объектов для населения города федерального значения Севастополя												
711132. Р.80.1.0 182000 6001	Разработка документации по планировке территории площадных и линейных объектов, внесение изменений в документацию по планировке территории	В плановой форме	Площадь территории	Гектар	059	514,27	251,19	241,61	0	4	См. раздел 1 ПЗ	57 993,2	28 989,5
	В том числе:												
	Разработка документации по планировке территории, расположенной в районе ул. Борисова – пр. Героев Сталинграда – ул. Астана Кесаева в г. Севастополе	В плановой форме	Площадь территории	Гектар	059	66,0	66,0	66,0				0,0	0,0
	Разработка документации по планировке территории кадастрового квартала 91:02:001010 в районе ул. Шевченко в г. Севастополе	В плановой форме	Площадь территории	Гектар	059	57,0	57,0	57,0				0,0	0,0
	Разработка документации по планировке территории, расположенной в районе пр. Победы в части кадастровых кварталов 91:04:001017, 91:04:001018 в г. Севастополе	В плановой форме	Площадь территории	Гектар	059	42,5	42,5	42,5				0,0	0,0
	Разработка документации по планировке территории «Строительство клуба с. Передовое, ул. Приклубная»	В плановой форме	Площадь территории	Гектар	059	0,2	0,2	0,2				0,0	0,0
	Разработка документации по планировке территории «Проект планировки и проект межевания территории части кадастровых кварталов 91:04:001013, 91:04:001017	В плановой форме	Площадь территории	Гектар	059	15,16	15,16	0				0,0	0,0

	в районе пр. Победы, г. Севастополь»												
	Разработка документации по планировке территории «Проект межевания территории в районе ул. Героев Севастополя – ул. Лазаревская» в г. Севастополе	В плановой форме	Площадь территории	Гектар	059	0,68	0,68	0,68				0,0	0,0
	Разработка документации по планировке территории, расположенной в районе проспекта Юрия Гагарина – ул. Дмитрия Ульянова – ул. Ерошенко в г. Севастополе	В плановой форме	Площадь территории	Гектар	059	23,63	23,63	23,63				0,0	0,0
	Разработка документации по планировке территории, расположенной в районе сквера Севастопольских курсантов по проспекту Юрия Гагарина в г. Севастополе	В плановой форме	Площадь территории	Гектар	059	3,52	3,52	3,52				0,0	0,0
	Проект планировки и проект межевания территории части кадастровых кварталов 91:02:001009, 91:02:001011, г. Севастополь	В плановой форме	Площадь территории	Гектар	059	33,0	33,0	33,0				0,0	0,0
	Проект планировки и проект межевания территории в районе ул. Парковая – ул. Щитовая – ул. Адмирала Фадеева в г. Севастополе	В плановой форме	Площадь территории	Гектар	059	20,0	-	0				0,0	0,0
	Проект межевания части территории кадастрового квартала 91:04:001005 в районе ул. Семипалатинская, г. Севастополь	В плановой форме	Площадь территории	Гектар	059	0,6	-	0,6				0,0	0,0
	Проект планировки и проект межевания части	В плановой форме	Площадь территории	Гектар	059	8,0	-	0				0,0	0,0

	территории кадастрового квартала 91:04:001006 в районе ул. Паршина – ул. Горпищенко, г. Севастополь												
	Проект планировки и проект межевания части территории кадастрового квартала 91:02:001012 в районе ул. Стрелецкая, г. Севастополь	В плановой форме	Площадь территории	Гектар	059	3,0	-	3,0				0,0	0,0
	Проект планировки и проект межевания части территории кадастрового квартала 91:02:002006 в районе ул. Восточная, г. Севастополь	В плановой форме	Площадь территории	Гектар	059	1,98	-	1,98				0,0	0,0
	Проект планировки и проект межевания территории части кадастрового квартала 91:02:001013 в районе пр-та Октябрьской Революции	В плановой форме	Площадь территории	Гектар	059	67,3	-	0				14 959,4	7 768,5
	Проект межевания территории в районе ул. Углицкая – ул. Будищева – ул. Брестская – ул. Пластунская	В плановой форме	Площадь территории	Гектар	059	30,0	-	0				4 939,2	2 565,0
	Проект планировки и проект межевания территории в районе ул. Волнистая в г. Севастополе	В плановой форме	Площадь территории	Гектар	059	41,6	-	0				11 415,0	5 927,9
	Проект планировки и проект межевания территории в районе ул. Вакуленчука - ул. Репина в г. Севастополе	В плановой форме	Площадь территории	Гектар	059	18,0	-	0				6 914,9	3 591,0
	Проект планировки и проект межевания территории части кадастрового квартала в районе просп. Героев Сталинграда и ул. Павла Корчагина, г. Севастополь	В плановой форме	Площадь территории	Гектар	059	68,0	-	0				15 114,0	7 848,8
	Корректировка документации по планировке территории «Проект планировки и проект	В плановой форме	Площадь территории	Гектар	059	4,6	-	0				2 481,0	1 288,4

	межевания территории улично-дорожной сети и территории общественного пользования»												
	Разработка документации по планировке территории линейного объекта «Обеспечение водой надлежащего качества сел традиционного проживания репрессированных народов Крыма: с. Камышлы (строительство сетей водопровода)»	В плановой форме	Площадь территории	Гектар	059	9,5	9,5	9,5				2 169,7	0,0

1. Наименование работы

Выполнение землеустроительных работ, подготовка землеустроительной документации, в том числе установление на местности границ объектов землеустройства и закрепление характерных точек границ долговременными межевыми знаками

Код по общероссийскому базовому перечню или региональному перечню	0186
---	------

2. Категории потребителей работы: органы государственной власти

3. Сведения о фактическом достижении показателей, характеризующих объем и (или) качество работы.

3.1. Сведения о фактическом достижении показателей, характеризующих качество работы:

Уникальный номер реестровой записи	Показатель, характеризующий содержание работы	Показатель, характеризующий условия (формы)	Показатель качества работы								
			Наименование показателей	Единица измерения		Значение			Допустимое (возможное) отклонение	Отклонение, превышающее допустимое (возможное) значение	Причина отклонения
	наименование	код по ОКЕИ		утверждено в государственном задании на год	утверждено в государственном задании на отчетную дату	исполнено на отчетную дату					
1	2	3	4	5	6	7	8	9	10	11	12

1	2	3	4	5	6	7	8	9	10	11	12
711234. Р.80.1.0 1860001 001	Выполнение землеустроительных работ, подготовка землеустроительной документации	В плановой форме	Количество проектов документов, возвращенных на доработку по причине несоответствия нормативным требованиям и техническому заданию	Един ица	642	0			0	0	-
	Мониторинг границ объектов землеустройства и внесение изменений										

3.2 Сведения о фактическом достижении показателей, характеризующих объем работы:

Уникальный номер реестровой записи	Показатель, характеризующий содержание работы	Показатель, характеризующий условия (формы)	Показатель объема работы									Объем финансирования	
	Наименование показателя	Наименование показателя	Наименование показателя	Единица измерения		значения			Допустимое (возможное) отклонение	Отклонение, превышающее (возможное) значение	Причина отклонения	Утверждено в государственном задании на год	Исполнение на отчетную дату
				наименование	Код ОКЕИ	Утверждено в государственном задании на год	Утверждено в государственном задании на отчетную дату	Исполнено на отчетную дату					
1	2	3	4	5	6	7	8	9	10	11	12	13	14
711234. Р.80.1.0 186000 1001	Выполнение землеустроительных работ, подготовка землеустроительной документации	В плановой форме	Площадь территории	Гектар	059	84 912		0	0	0	-	0,0	0,0
	Мониторинг границ объектов землеустройства и внесение изменений												

1. Наименование работы

Деятельность по техническому контролю, испытаниям, анализу прочая

Код по общероссийскому базовому перечню или региональному перечню	0187
---	------

2. Категории потребителей работы: органы государственной власти

3. Сведения о фактическом достижении показателей, характеризующих объем и (или) качество работы.

3.1. Сведения о фактическом достижении показателей, характеризующих качество работы:

Уникальный номер реестровой записи	Показатель, характеризующий содержание работы	Показатель, характеризующий условия (формы)	Показатель качества работы									
			Наименование показателей	Единица измерения		Значение			Допустимое (возможное) отклонение	Отклонение, превышающее допустимое (возможное) значение	Причина отклонения	
				наименование	код по ОКЕИ	утверждено в государственном здании на год	утверждено в государственном задании на отчетную дату	исполнено на отчетную дату				
1	2	3	4	5	6	7	8	9	10	11	12	
712019. Р.80.1.0 1870001 001	Мониторинг состояния объектов культурного наследия, территорий объектов культурного наследия, зон охраны объектов культурного наследия, территорий исторических поселений, мониторинг проведения работ по сохранению объектов культурного наследия	В плановой форме	Количество проектов документов, возвращенных на доработку по причине несоответствия нормативным требованиям и техническому заданию	Единица	642	0				0	0	-

3.2 Сведения о фактическом достижении показателей, характеризующих объем работы:

Уникальный номер реестровой записи	Показатель, характеризующий содержание работы	Показатель, характеризующий условия (формы)	Показатель объема работы									Объем финансирования			
			Наименование показателя	Наименование показателя	Наименование показателя	Единица измерения		значения			Допустимое (возможное) отклонение	Отклонение, превышающее (возможное) значение	Причина отклонения	Утверждено в государственном задании на год	Исполнение на отчетную дату
						наименование	Код ОКЕИ	Утверждено в государственном задании на год	Утверждено в государственном задании на отчетную дату	Исполнено на отчетную дату					
1	2	3	4	5	6	7	8	9	10	11	12	13	14		
712019. Р.80.1.0 187000 1001	Мониторинг состояния объектов культурного наследия, территорий объектов культурного наследия, зон охраны объектов культурного наследия, территорий исторических поселений, мониторинг проведения работ по сохранению объектов культурного наследия	В плановой форме	Количество подготовленных документов	Единица	642	1		0	0	0		48 997,4	0,0		

1.1 Сведения по исполнению финансирования субсидии по выполняемым работам
Сведения об использовании субсидии (в разрезе СубКОСГУ)

№ п/п	Распределение в соответствии с классификатором операций сектора государственного управления (по СубКОСГУ)	Значение, утвержденное согласно поквартального Графика распределения бюджетных ассигнований на предоставление субсидии по СубКОСГУ, рублей	Фактическое значение, за отчетный период, рублей	Характеристика причин отклонения от запланированных значений
Всего:		28 989 450,00	28 989 450,00	-
1	845 04 12 0500100200 621 241.40	0,0	0,0	-
2	845 04 12 0500200200 621 241.10	20 589 200,00	20 589 200,00	-
3	845 04 12 0500200200 621 241.20	6 217 950,00	6 217 950,00	-
4	845 04 12 0500200200 621 241.30	26 900,00	26 900,00	-
5	845 04 12 0500200200 621 241.40	2 155 400,00	2 155 400,00	-
6	845 04 12 0130100200 621 241.40	0,0	0,0	-


Директор ГАУС «НИИ ГАИС»


Заместитель директора ГАУС «НИИ ГАИС»


Начальник отдела – главный бухгалтер
отдела бухгалтерского учета и отчетности ГАУС «НИИ ГАИС»


Начальник отдела градостроительства и проектирования
ГАУС «НИИ ГАИС»


Начальник отдела геоинформационных систем ГАУС «НИИ ГАИС»











Е.Г. Шадрина

О.Ю. Калиниченко

Э.В. Коваленко

Н.А. Горбатьюк

О.С. Дьякова